

Boucle de balade accessible

**« Découverte de la Bastide Saint Louis,  
un centre-ville méconnu et pourtant .... »**

**Niveau** : moyen

**Durée** : **1h15** (sans les temps de visite des monuments)

**Distance** : 2km 500

Situé au cœur de la triangulaire Toulouse-Montpellier-Barcelone, la région de Carcassonne est à la croisée des chemins entre deux grandes artères qui remontent à l'Antiquité. De l'Atlantique à la Méditerranée, des Cévennes aux Pyrénées, au cœur de la région de l'Aude, Carcassonne, préfecture du département bénéficie d'une situation géographique idéale (proche de la mer, des pistes de ski, de la nature) et d'un patrimoine exceptionnel. La Cité Médiévale et le Canal du Midi sont à la fois des atouts précieux qui ont été classés au patrimoine mondial de l'Unesco, respectivement en 1997 et 1996. Mais ne pas oublier de visiter son centre-ville « La Bastide Saint Louis » qui offre toute une panoplie de sites prestigieux.

Située sur la rive gauche de l'Aude, la Bastide fut construite sous le règne de Saint Louis en 1260, selon un plan quadrangulaire organisé autour de la place centrale, actuelle place Carnot. De nos jours, **la Bastide Saint-Louis**, délimitée par des boulevards aménagés aux XVIIIème et XIXème siècles sur les anciens fossés, a conservé le tracé des rues en damier et l'ensemble présente une richesse architecturale remarquable, tant au niveau des hôtels particuliers que des édifices religieux.



Musée des Beaux-Arts n°9

Départ de l'Office de Tourisme 28 Rue de Verdun, partir vers la gauche, trottoir de gauche, en haut de la rue, traverser pour vous retrouver sur le square Gambetta et entrer dans **le Musée des Beaux Arts n°9**.

A la sortie du Musée partir vers la droite sur le Boulevard Camille Pelletan, longez la Caisse d'Epargne puis la chambre de Commerce.

Au bout du boulevard vous longerez **le bastion Montmorency n°1**, l'un des 3 bastions restant des fortifications de la fin du 16<sup>ème</sup> siècle.

Après le Bastion continuez sur le boulevard du Cdt Roumens, restez sur le passage central jusqu'à un banc et une place de parking pour personne handicapée à droite (au niveau de la rue Jean Bringer). Là vous devrez contourner cette place de parking pour pouvoir continuer votre chemin sur la gauche et sur le boulevard.

Sur la droite vous pourrez admirer **le Portail des Jacobins n°14** et en poursuivant, **la statue d'Armand Barbès et la Cathédrale St Michel n°13**.





Portail des Jacobins n°14

Au niveau de cette statue continuez votre chemin sur le parking jusqu'à la rue Jules Sauzède, que vous emprunterez. Les premiers 20 m se font sur la chaussée, puis après le croisement avec la rue Voltaire, les trottoirs deviennent accessibles

Vous tournez à droite dans la Rue Aimé Ramond, trottoir de droite et vous admirerez en passant la magnifique façade de **la Maison du Sénéchal n° 10**.

Ensuite vous prendrez la rue du Dr Albert Tomey (1<sup>ère</sup> à gauche). Vous arrivez sur la place Eggenfelden (ville allemande, de Bavière jumelée avec Carcassonne).

Sur votre droite vous pouvez accéder **aux Halles n° 7**  pour découvrir tous nos produits locaux frais et à gauche vous pouvez faire une petite halte à la **médiathèque « Grain d'Aile »** .

Reprendre la rue Albert Tomey, puis la première à droite, la rue de Verdun. Visite de **la Maison des Mémoires au n°53** (n° 8 sur le plan).



Place Carnot et fontaine de Neptune n°4

Continuer dans la rue de Verdun puis prendre la première rue à gauche, la rue Clémenceau, rue piétonne, pour arriver jusqu'à **la Place Carnot**. Pour la traverser et admirer **la fontaine de Neptune n°4**, rejoignez la rampe d'accès à l'angle de la colonne « Maurice » où se trouvent les toilettes, vous pourrez aussi les

mardis, jeudis et samedis profiter du marché.

Traverser la place de part en part, puis prenez la charmante rue Armagnac jusqu'à **l'Eglise St Vincent n° 3**. Visite de l'église si vous êtes accompagné car petite marche de six centimètres à l'entrée. N'oubliez pas d'aller admirer la statue de Saint-Louis.




Eglise St Vincent n°3

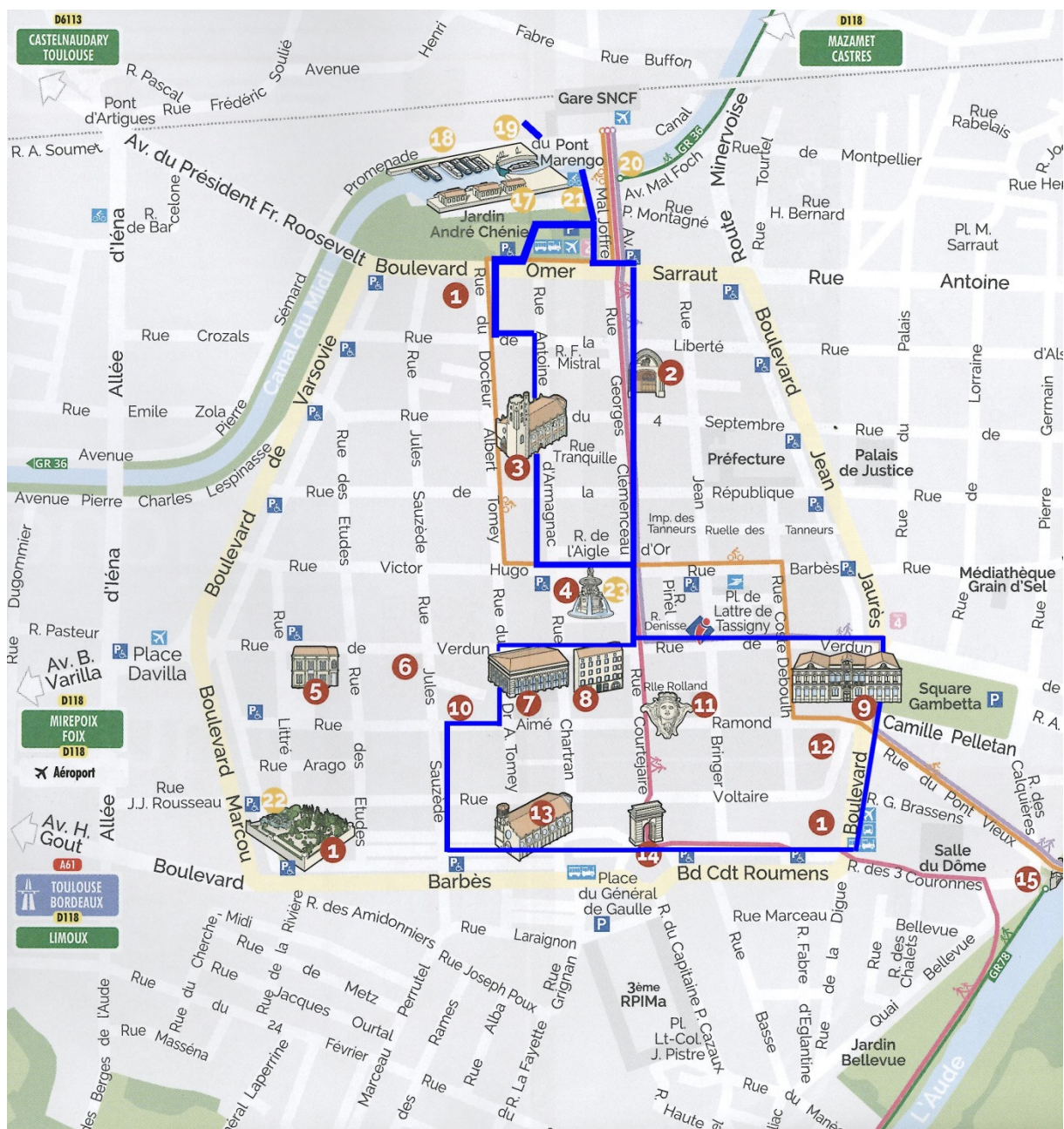
A la sortie de l'Eglise, reprendre la rue Armagnac. Prendre la rue de la Liberté, première à gauche, puis la première à droite, rue Albert Tomey jusqu'au Boulevard Omer Sarraut.

Admirer dans ce petit tronçon de rue, les restes les plus anciens des fortifications de la Bastide Saint-Louis. Petit muret en limite du parking et de l'autre côté de la rue, un autre pan de fortification inséré entre deux maisons.

Prendre le boulevard sur la droite jusqu'au Café de nuit. Là vous pouvez traverser pour accéder au Jardin André Chénier puis en passant devant le kiosque de l'Office de Tourisme, un plan incliné vous permet d'aller jusqu'au bord du Canal du Midi.

De l'autre côté du pont, face à la gare SNCF, vous pourrez rejoindre l'embarcadere de la société de croisières Lou Gabaret  (ouverte d'Avril à Octobre), mais le franchissement du pont ne peut se faire qu'en passant sur la route.

Le retour à l'Office de Tourisme se fera par la rue Clémenceau, à l'opposé de la Gare SNCF, la rue piétonne et la place Carnot. Hauts lieux de shopping, de restauration et d'échanges autour d'un verre à la terrasse de nombreux cafés.



## Structures adaptées sur le parcours :

1 WC adapté à l'Office de Tourisme

1 WC adapté square Gambetta au niveau de l'école élémentaire Jean Jaurès

1 WC adapté à la Médiathèque Grain d'aile, rue de Verdun

1 WC adapté à la Brasserie le Carnot + accès à l'intérieur possible

1 Tabac Presse Cartes postales accessible Place Carnot

1 petit supermarché accessible « Carrefour City » Place Carnot

Plusieurs terrasses de cafés et brasseries accessibles tout autour de la Place Carnot et dans la rue Clémenceau

1 librairie accessible « Mots et Cie » à côté de l'Eglise St Vincent

1 distributeur d'argent à la Banque Populaire, 10 rue de Verdun

1 distributeur d'argent à la Caisse d'Epargne, 5 Bd Camille Pelletan

1 banque accessible au Crédit Agricole, 8 Place Carnot

1 banque accessible à la Société Bard CCI, 46 Rue de Verdun

Cinéma le Colysée, avec 2 salles accessibles, à proximité de l'entrée de la rue Clémenceau.

OFFICE MUNICIPAL DE TOURISME

28 Rue de Verdun

11890 CARCASSONNE CEDEX

Tél : (+33) 04 68 10 24 30

[accueil@carcassonne-tourisme.com](mailto:accueil@carcassonne-tourisme.com)

[www.tourisme-carcassonne.fr](http://www.tourisme-carcassonne.fr)



**Hôtel\*\* ROYAL**   
**photo**

**22 Bd Jean Jaurès - Tel. : 04.68.25.19.12**

**[auroyalhotel@orange.fr](mailto:auroyalhotel@orange.fr)**